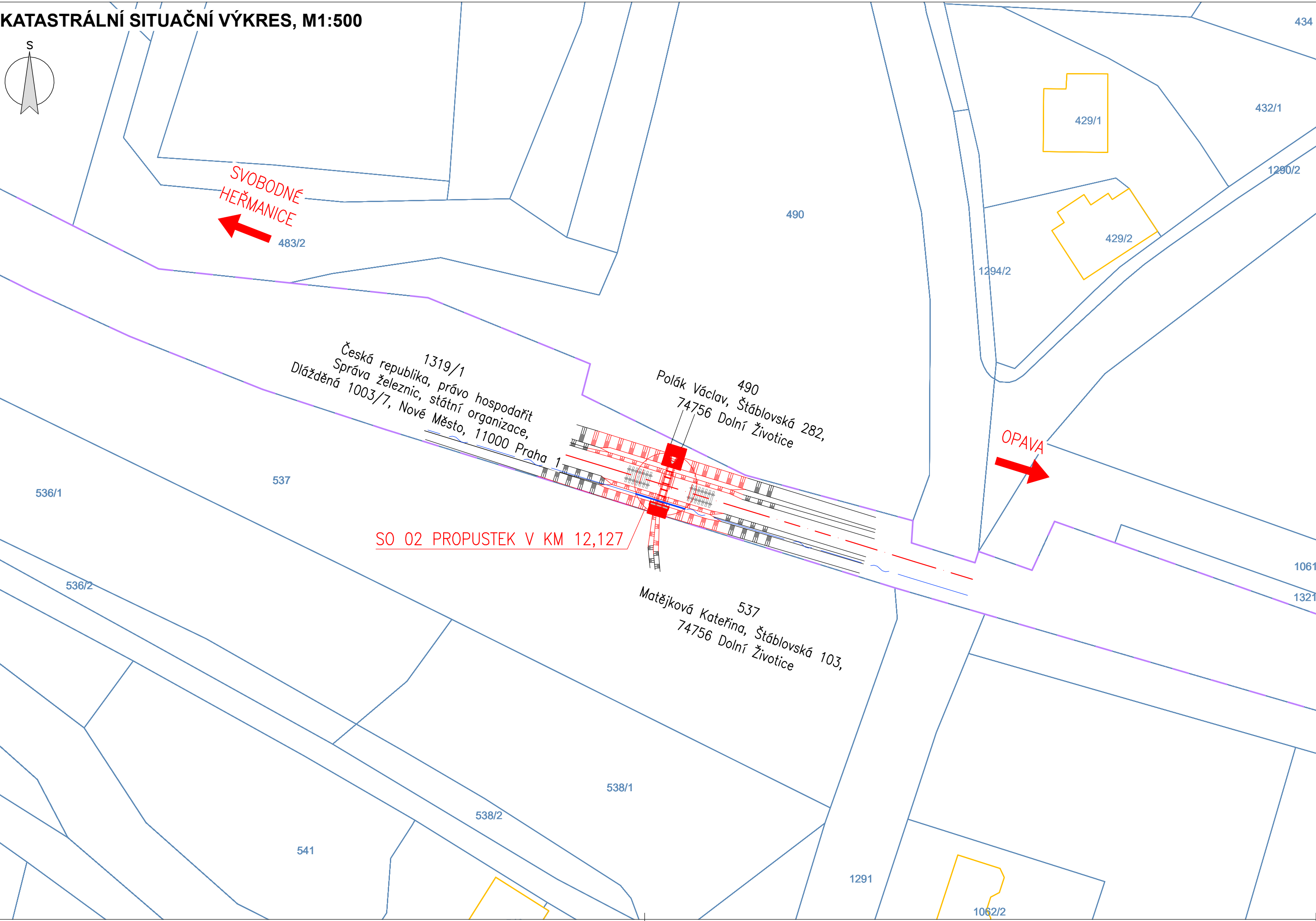
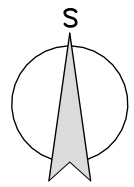


KATASTRÁLNÍ SITUAČNÍ VÝKRES, M1:500



TABULKA PARCEL:

Umístění stavby					
Katastrální území	P. č.	Vlastnické právo / právo hospodaření s majetkem státu	Číslo LV	Způsob ochrany nemovitosti	Druh pozemku
Dolní Životice [630454]	1319/1	Česká republika / Správa železnic, státní organizace, Dílžďená 1003/7, Nové Město, 11000 Praha 1	250	Dráha	Ostatní plocha
Okolní pzemky trvale dotčené					
Katastrální území	P. č.	Vlastnické právo / právo hospodaření s majetkem státu	Číslo LV	Způsob ochrany nemovitosti	Druh pozemku
Dolní Životice [553051]	537	Matějková Kateřina, Štáblovská 103, 74756 Dolní Životice	607	ZPF	Trvalý travní porost
Okolní pozemky					
Katastrální území	P. č.	Vlastnické právo / právo hospodaření s majetkem státu	Číslo LV	Způsob ochrany nemovitosti	Druh pozemku
Dolní Životice [630454]	490	Polák Václav, Štáblovská 282, 74756 Dolní Životice	123	ZPF	Trvalý travní porost
Zařízení staveniště					
Katastrální území	P. č.	Vlastnické právo / právo hospodaření s majetkem státu	Číslo LV	Způsob ochrany nemovitosti	Druh pozemku
Dolní Životice [553051]	1311	Česká republika / Správa železnic, státní organizace, Dílžďená 1003/7, Nové Město, 11000 Praha 1	250	-	Ostatní plocha


LEGENDA ČAR:

- HRANICE DRÁŽNÍHO POZEMKU
- KATASTRÁLNÍ HRANICE POZEMKŮ

POZNÁMKY:

- VÝŠKOVÝ SYSTÉM BPV, POLOHOVÝ SYSTÉM S – JTSK.
- PŘED ZAHÁJENÍM STAVBY ZAJISTÍ ZHOTOVITEL, V DOSTATEČNÉM PŘEDSTIHU, VYTÝČENÍ VŠECH INŽENÝRSKÝCH SÍTÍ. BĚHEM STAVBY JE NUTNÉ DODRŽOVAT PODMÍNKY SPRÁVCŮ SÍTÍ UVEDENÉ V JEJICH VYJÁDRĚNÍCH.
- VYJÁDRĚNÍ PŘÍSLUŠNÝCH SPRÁVCŮ JSOU DOLOŽENY V DOKLADOVÉ ČÁSTI TÉTO PD.
- PŘED ZAHÁJENÍM STAVBY JE ROVNĚŽ NUTNÉ VYTÝČIT KATASTRÁLNÍ HRANICE POZEMKŮ!
- PŘÍSTUP KE STAVBĚ BUDE ŘEŠEN Z PŘEJEZDU P7828 V KM 12,083.
- ZAŘÍZENÍ STAVENIŠTĚ BUDE UMÍSTĚNO NA NÁKLADIŠTI ŽST. DOLNÍ ŽIVOTICE
- SEZNAM DOTČENÝCH POZEMKŮ JE UVEDEN V ČÁSTI B.1 N.
- POPIS DOPRAVNÍHO ŘEŠENÍ JE DÁLE UVEDEN V ČÁSTECH B.3. A, B.8.1 C, M TÉTO PD.

			ČÍSLO SOUPRAVY:
REVIZE	Č.	DATUM	ZMĚNA

DOKUMENTACE PO PŘIPOMÍNKÁCH					
Zodp. projektant:	Ing. Barbara Zapletalová IP00 1201337	Vypracoval:	Lukáš Kovář	<div>PROJEKTANT ČÁSTI PD</div> <div> DOPRAVNÍ STAVBY F-PROJEKT-DOPRAVNÍ STAVBY s.r.o. Janáčkova 4642/5d 79601 Prostějov</div>	
Autorizovaný inženýr:	Ing. Martin Major IM00 1006876				
Místo stavby:	p. č. 1489, obec Slavkov [510289], k.ú. Slavkov u Opavy [750280]				
Kraj:	Moravskoslezský kraj				
Investor:	Správa železnic s.o., Dílžďená 1003/7,1100 Praha				
Název stavby:	Údržba, opravy a odstraňování závad u STM 2021 - PD propustků na TÚ 2171, 2191 a 2271			Formát:	4xA4
Část:	Propustky na trati odb. Moravice - Svobodné Heřmanice (TÚ 2271) - PD3			Datum:	10/2021
SO:	SO 02 - Propustek v km 12,127			Stupeň:	DUSP
Oddíl:	KATASTRÁLNÍ SITUAČNÍ VÝKRES			Číslo zakázky:	221021
				Měřítko:	1:500
				Část dokumentace	Příloha
				C	2